

Reporte Oficial del Sistema de Licenciamiento Ambiental

Solicitud: 738

Pag 1

07 diciembre 2015

Resultado del Análisis: Aprobado

*Valor Total de Impacto Ambiental: 33.7911

Zona de Impacto Ambiental (metros): 800

Medidas de Control Ambiental: 10B019

*Valor Total de Impacto Ambiental: 0.0 es ningún impacto y 60.0 es máximo impacto

Datos de la Empresa

Nombre Proyecto: Cementerio de Honduras

Nombre Empresa: La Aurora S.A. de C.V.

RTN Empresa: 4277-2922- [REDACTED]

Cod. Inversionista:

Telefono: 2222-1111

Celular: 9999-1111

Correo: [REDACTED]@gmail.com


Dirección: Col. El Hogar

Representante: Rafael José Mejía Lopez

PSA: Allan Carlos Bendeck Vides



Código de Seguridad QR



955a0aa1-5f1c-419d-b473-6dbb3d31036c

Datos del Proyecto

Monto de Inversion: L 7,455,552.00

Empleos Generados: 151

Sector: SECTOR 10. INFRAESTRUCTURA,

Sub Sector: B. Construcción

Actividad: Construccion que incluye vias de acceso
internas capilla oficinas nichos y lotes

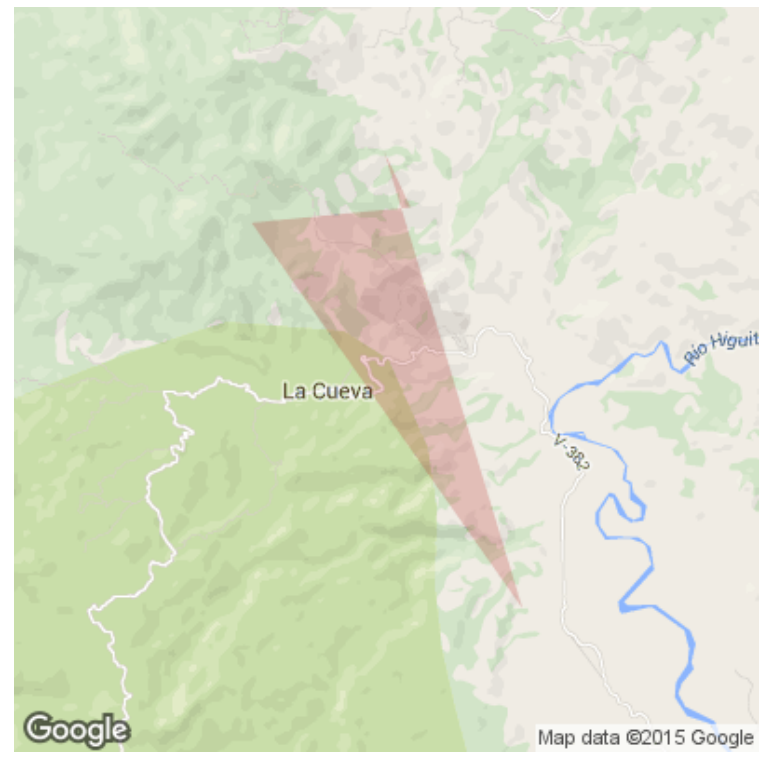
Reporte Oficial del Sistema de Licenciamiento Ambiental

Solicitud: 738

Pag 2

07 diciembre 2015

Mapa de ubicación del Proyecto



Datos territoriales del polígono

Calidad Geológica del Suelo:	Calidad Muy Mala
Tipo de Suelo:	Rendzina
Cobertura Vegetal:	Bosque Conifera - Pino
Drenaje del Suelo:	regular
Pendiente:	> 50%
Facilidad de Acceso:	Difícil
Intercepta Infraestructura Vial:	No
Intercepta Cuerpo de Agua:	No
Precipitación Anual (MM):	1400
Porcentaje Humedad Relativa:	79
Temperatura Media Anual:	23

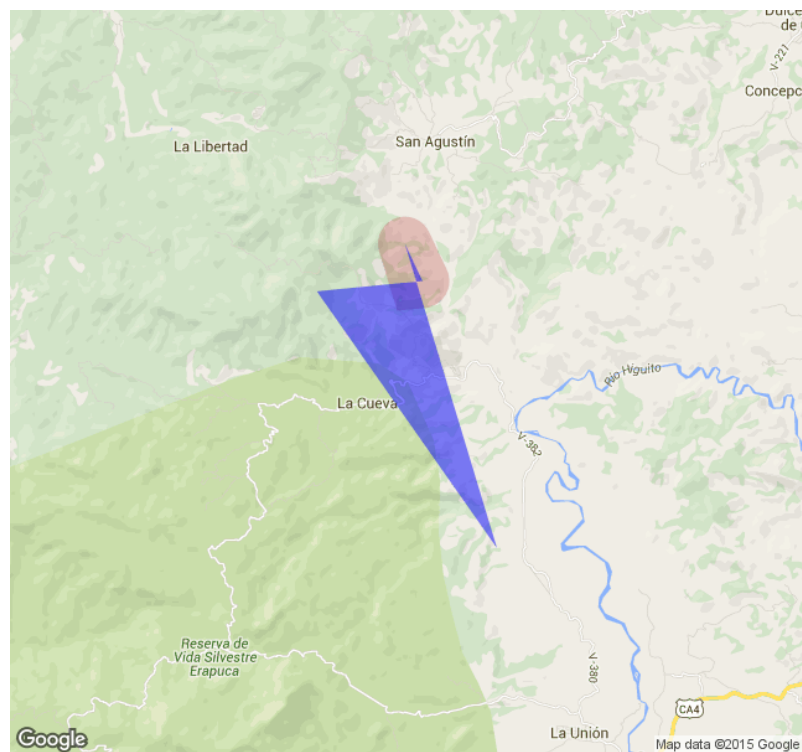
Reporte Oficial del Sistema de Licenciamiento Ambiental

Solicitud: 738

Pag 3

07 diciembre 2015

Mapa de afectación del Proyecto



Datos de Categorización

Valor Total de Impacto Ambiental:	33.7911
Categoría del Proyecto:	1
Medidas de Control Ambiental:	10B019
Inversión por Licenciamiento LPS.:	43,232.45
Monto a Garantizar LPS.:	74,501.36
Costo de la Garantía LPS.:	1,117.52
Pago Primera Visita DECA LPS.:	7000.00

*Gracias a Dios e Islas de la Bahía presentan un costo adicional por su acceso aéreo

Impacto Ambiental por tipo de medio

Suelo	Aire	Agua Sup	Agua	Veget	Fauna	Paisaje	Poblacio	Patrim	Prod	Infra
2.5	0.2	3.0	5.0	4.0	3.0	5.5	3.0	5.0	0.4	2.2

Valor Total de Impacto Ambiental: 0.0 es ningún impacto y 60.0 es máximo impacto

Reporte Oficial del Sistema de Licenciamiento Ambiental

Solicitud: 738

Pag 4

07 diciembre 2015

Ubicación del Proyecto

Departamento	Municipio
Copan	San Agustin
Copan	La Union

Coordenadas X	Coordenadas Y
29: [redacted]	162: [redacted]
29: [redacted]	163: [redacted]
29: [redacted]	163: [redacted]
28: [redacted]	163: [redacted]
29: [redacted]	162: [redacted]

